사면명	부산절토27(10공구)
관리이정	12.75~12.97 km (부산방향)
연장(m)/높이(m)	220/40
사면의경사/경사방향	60/063

배 수 시 설 손 상 유 형 (T Y P E)

A-배수로 파손	B-배수로 균열	C-배수로 토사퇴적	D-뒷채움토사유실	E-배수로연결부단차	F-소단배수로균열 (종방향균열)	G-소단배수로균열 (횡방향균열)	H-소단배수로균열 (사방향균열)	I-소단배수로 토사퇴적	J-소단배수로파손

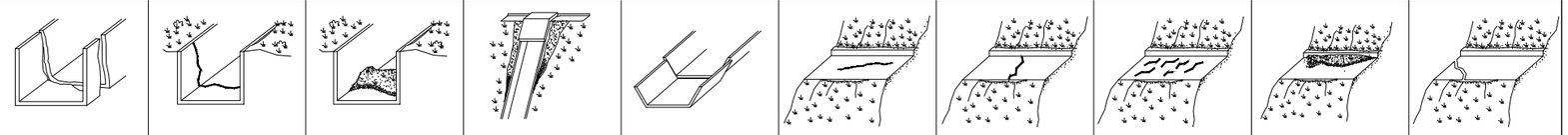

범 례: 벌목제근요망(수목), 개 비 온, 숏크리트, 몰탈격자블럭, 누 수

Note
1. 전반적으로 식생이 양호한 상태
2. 12.97km 2단 표층유실구간 - 강우시 추가유실우려
3. 절리부 누수 구간 - 현재 우량 많지 않음

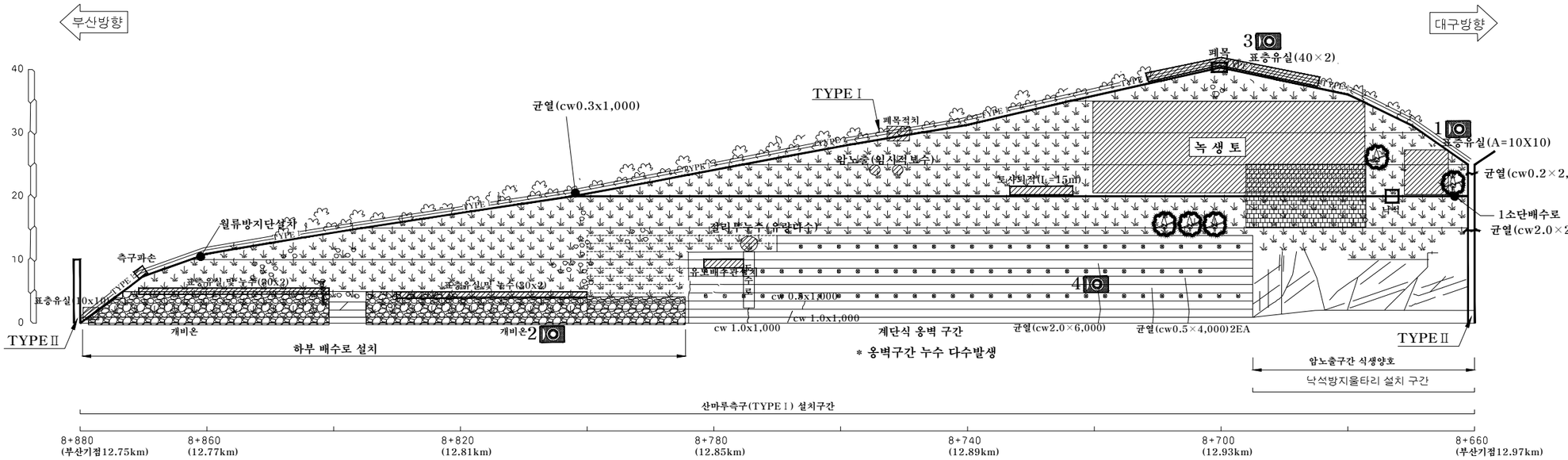

부산절토27/부산기점 12.75~12.97km (10공구 STA.8+660~8+880)

배 수 로 제 원 (단 위 : m)	
TYPE I (산마루측구)	TYPE II (수직배수로)



(주)아워브레인 OUR BRAIN CO.,LTD	Project Title: 2015년 하반기 시설물 안전점검용역(3구간 정밀점검)	Drawing Title: 부산절토27 외관조사망도	Note